

Stadtführungen Solothurn – Ferien im Mittelland siehe auch www.ch-info.ch

Mehrtagesausflüge Mittelland /Jura / Emmental mit Biel, Burgdorf, Bern, Thun Luzern,
Ferienwoche kombiniert mit einer Rundreise Schweiz Alpen / Tessin
Genf, Monteux, Brig, Bellizona, Lugano, Chur-Arosa - Zürich,

Ferien Schweiz: Naturerlebnisse + Städtereisen im Mittelland

Startseite

Kanton SO

Aktuell

Orte

Angebote Module

Filme Fotos

Regionen SO

Firmenausflüge

Vereinsreisen

Hotels B+B Camping

Restaurants

Links

Infos

Buchen - Kontakt

Tourismus Solothurn - die Regionen mit KMU und Vereinen!



Tourismus Kanton Solothurn

[Historische Städte Mittelland](#) [Tourismus](#)

[Lokale Solothurn Tourismus Portale](#)

[Karten / Maps Solothurn Schweiz EU](#)

[Stadtführungen Solothurn - Olten](#)

[Grenchen - Balsthal - Mittelland Städte](#)



Suche
Google™

[News Veranstaltungen](#)

[Velo Karten](#)

[Wanderkarten Jura](#)

[Immoangebote](#)

[Translate E - F - I - S](#)



Datenschutzinfo

Weiterbildung

Schul.Heilpädagogik,
Logopädie,
Psychomotoriktherapie
u. a. m.

hfh.ch




Parkh.
Bielto

Parkh.
Baseltor

Parkh.

Bahnhof



Fotos zu Solothurn [ch-info.ch](http://www.ch-info.ch) und klick <http://www.stadtfuehrung-solothurn.com/>

Firmenausflug, Vereinsausflug oder Schulreise - Lagerwoche Region Solothurn

Die Schweiz mit Kanton Solothurn, Hauptstadt Solothurn im Bezirk Solothurn

Kantone und Wappen CH

<http://www.trussardi.ch>




Kanton Solothurn



Basisdaten

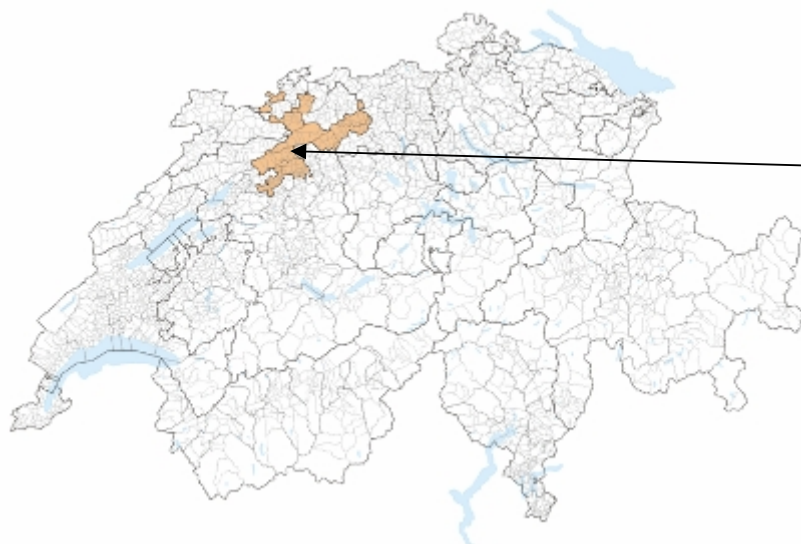
Hauptort:	Solothurn
Fläche:	791 km ² (Rang 16)
Einwohner:	251 657 (2006) (Rang 12)
Bevölkerungsdichte:	317 Einw./km ² (Rang 7)
Beitritt zur Eidgenossenschaft:	1481

Solothurn



Basisdaten

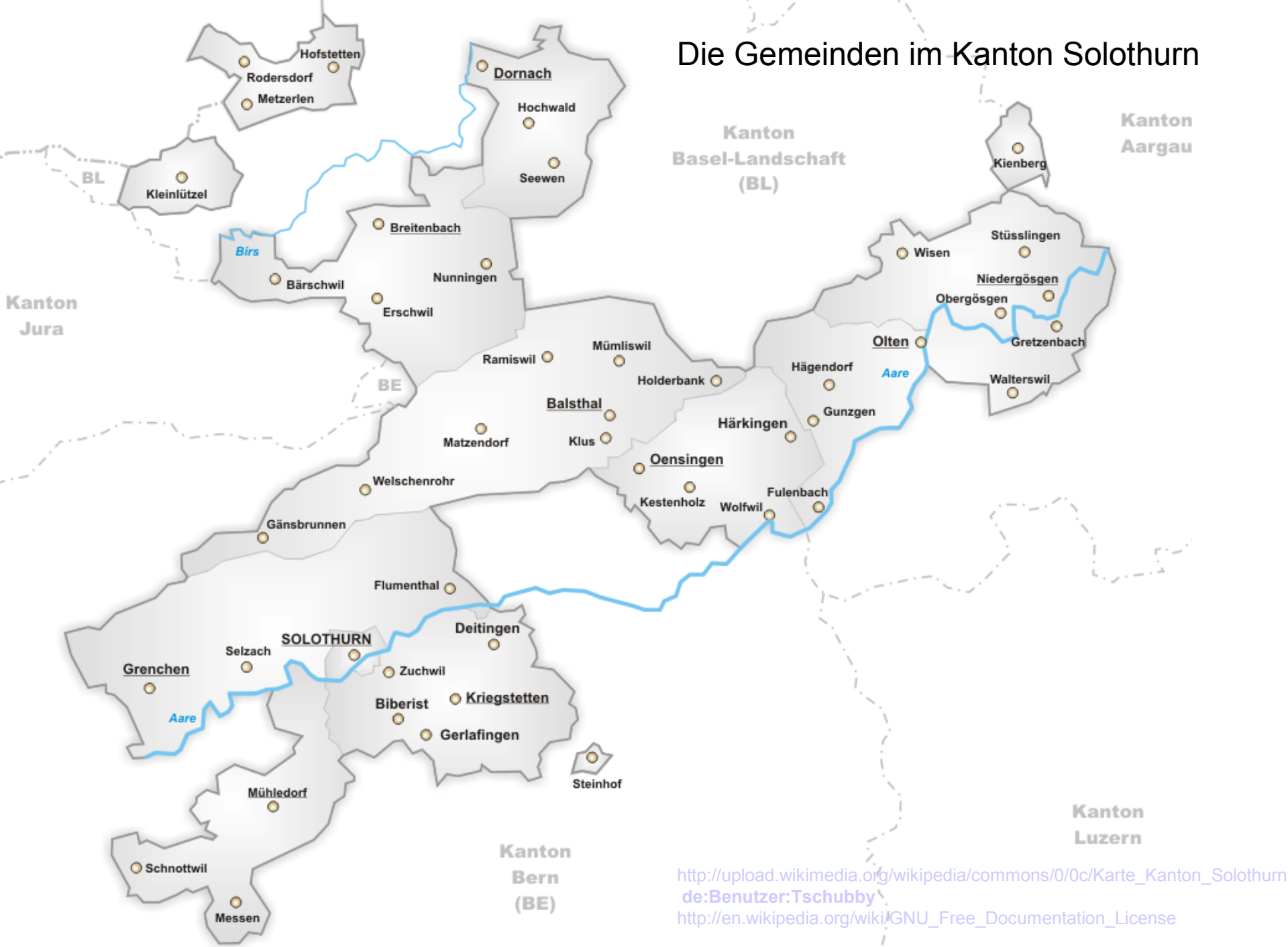
Kanton:	Solothurn
Bezirk:	Solothurn
BFS-Nr.:	2601
PLZ:	4500
Koordinaten:	(607492 / 228604) ↗
Höhe:	430 m ü. M.
Fläche:	6.29 km ²
Einwohner:	15 378



10 SO Bezirke



Die Gemeinden im Kanton Solothurn



http://upload.wikimedia.org/wikipedia/commons/0/0c/Karte_Kanton_Solothurn_de:Benutzer:Tschubby
http://en.wikipedia.org/wiki/GNU_Free_Documentation_License

Gemeinden interaktiv

Hier können Sie alle Gemeinden **interaktiv lernen...**

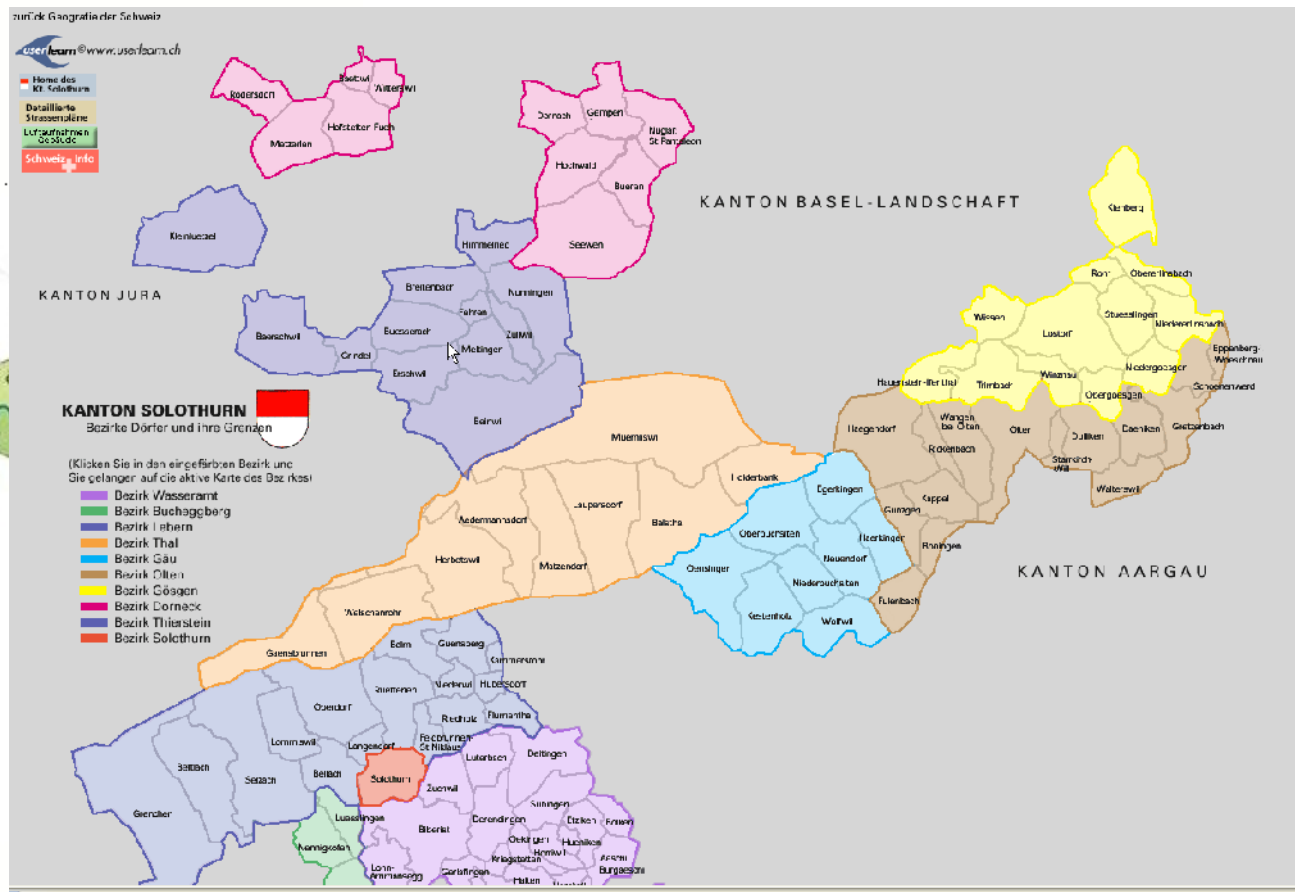
Die meisten Gemeinden verfügen heute über eine Webseite! Geben Sie **www.ortsname.ch** ein!

(Hat Ihre gesuchte Gemeinde noch keine realisieren wir gerne einen Auftritt!)

Nützlich sind auch die Infos auf wikipedia! geben Sie bei Google **wiki und Ihre Gemeinde** ein!



Geographie Kt. SO interaktiv



<http://www.userlearn.ch/schweizergeografie/kantogrenzwass/kantsolothindex.html>

Aufbereitet www.ch-info.ch